

PLAN SYTUACYJNY SZPITALA WOJEWÓDZKIEGO W ŁOMŻY

ZALACNIK NR.8 DO SIWZ

MAPA DO CELÓW PROJEKTOWYCH
skala 1:500
m. ŁOMŻA
ul. Piłsudskiego

Łomża 2006.07.25 rob. 5486/41/06
ark. mapy 244.233.0712
.0714

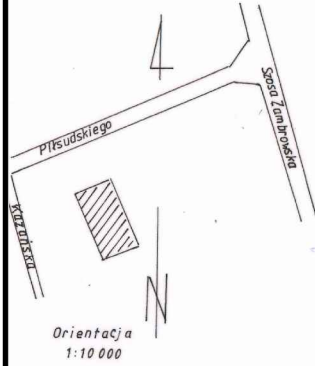
Mapa aktualna na dzień 2006.07.25

Mapę niniejszą sporządzono na podstawie istniejącej
mapy zasadniczej zaktualizowanej w lipcu 2006r.

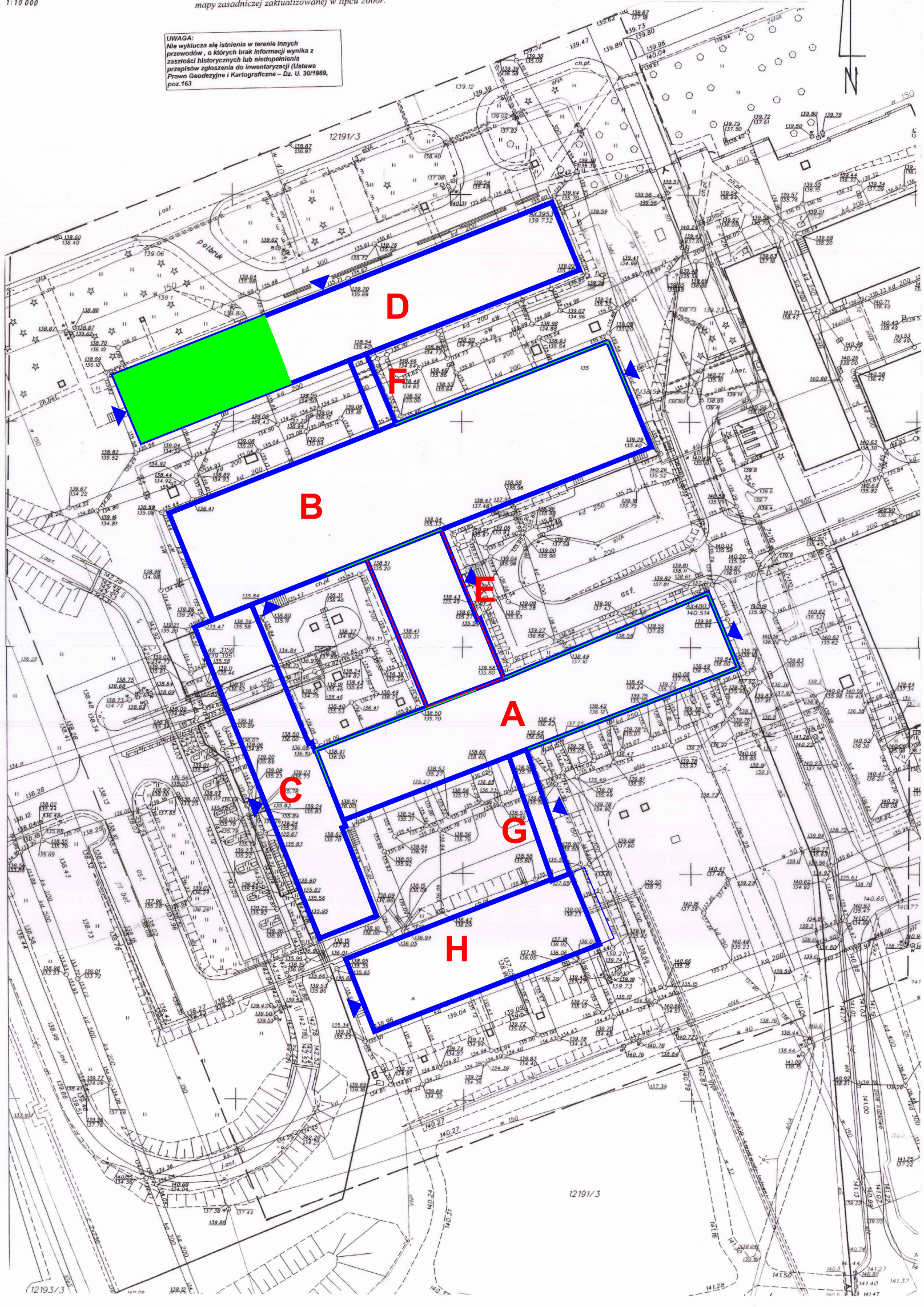
UWAGA:
Nie wyklucza się istnienia w terenie innych
przebiegów, o których brak informacji wynika z
zasadniczej historycznych lub niedopiętnienia
przepisów ogłoszenia do inwentaryzacji (Ustawa
Prawo Geodezyjne i Kartograficzne - Dz. U. 30/1998,
poz.163)

STANOWISKO POWIATOWE
ZBIÓRKA UZGODNIENIA
DOKUMENTACJI PROJEKTOWEJ
M. Łomża, ul. Piłsudskiego 127
M. 000 215 89 82, Nr 115 50 04



Starostwo Powiatowe w Łomży
Powiatowy Ośrodek Dokumentacji
(Geodezyjnej i Kartograficznej)
W obszarze oznaczonym linia ... dokonano
aktualizacji treści mapy zasadniczej
Dokumenty a posteriori sporządzone
do daty powiatowej w dniu 8.08.2006
Lubuski numer sprawy pod nr 1997-129/2006
Niniejsza mapa może służyć
DO CELÓW PROJEKTOWYCH
Praktyczne cele: budowlano-techniczne powołania na budowę
dokumentacji technicznej i w szczególności: wykonanie
projektu budowlanego zgodnie z wymaganiami przepisów
Łomża.
Kartograficzny Ośrodek Dokumentacji



Orientacja
1:10 000



LEGENDA

	BUDYNKI ISTNIEJĄCE
	PLANNIANE I SYTUACYJNE PODZIAŁY OWNIKÓW