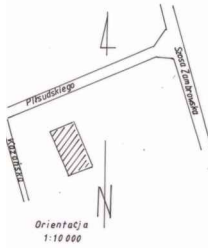


PROJEKT ZAGOSPODAROWANIA TERENU SZPITALA WOJEWÓDZKIEGO W ŁOMŻY SKALA 1:500



MAPA DO CELÓW PROJEKTOWYCH
skala 1:500
m. ŁOMŻA
ul. Piłsudskiego

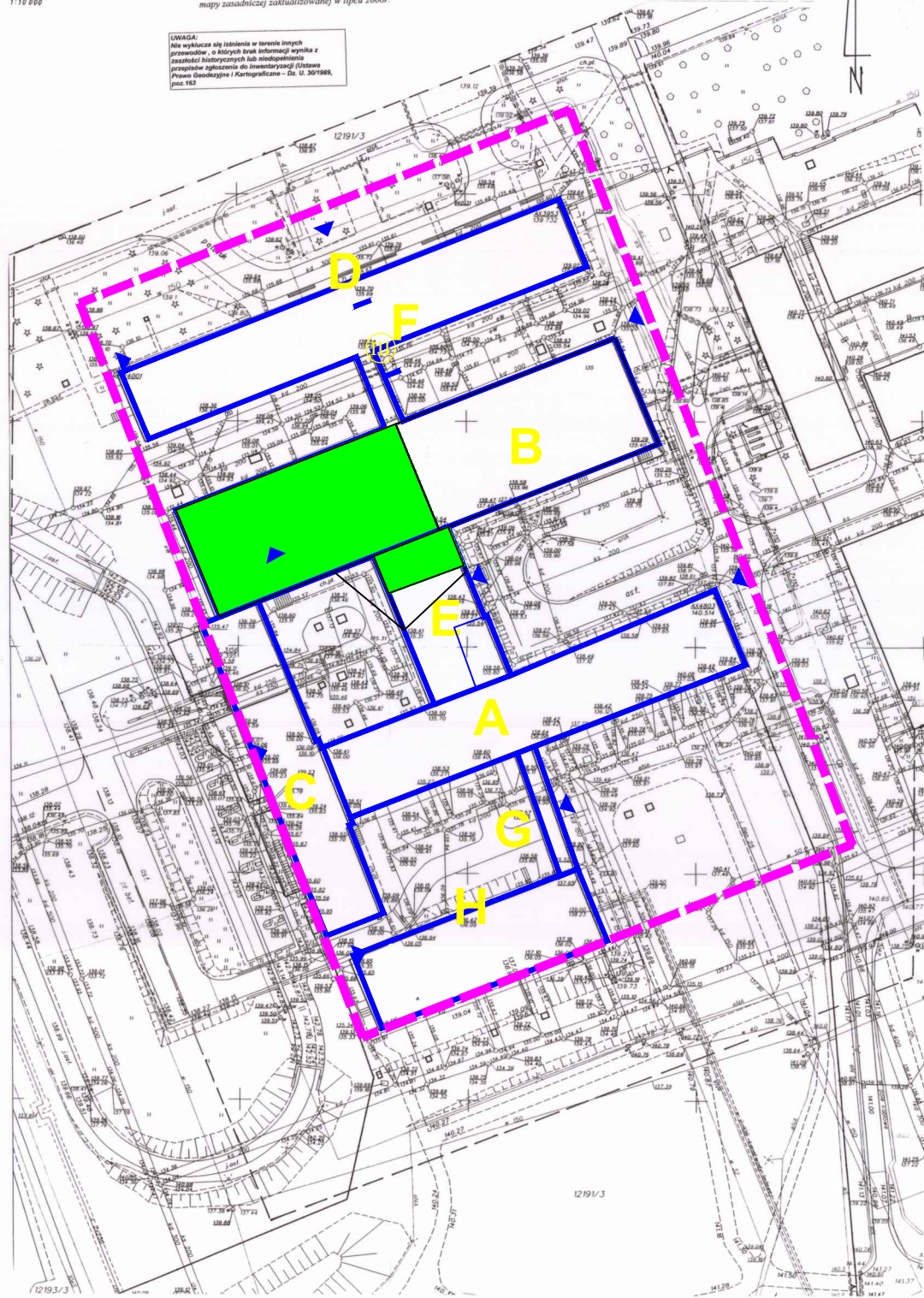
Łomża 2006.07.25 rob. 5486/41/06
ark. mapy 244.233.0712
.0714
Mapa aktualna na dzień 2006.07.25

Mapę niniejszą sporządzono na podstawie istniejącej
mapy zasadniczej zaktualizowanej w lipcu 2006r.



UWAGA:
Nie wyklucza się istnienia w terenie innych
przebiegów, o których brak informacji wynika z
zasadki historycznych lub niedopełnienia
przepisów zgłoszenia do Inwentaryzacji (Ustawa
Prawo Geodezyjne i Kartograficzne - Dz. U. 30/1999,
poz. 182)

PROJEKT ZAGOSPODAROWANIA TERENU
SZPITALA WOJEWÓDZKIEGO W ŁOMŻY
SKALA 1:500
m. ŁOMŻA
ul. Piłsudskiego

Stwierdzono Planotętność w Łomży
Powiatowy Ośrodek Dokumentacji
Geodezyjnej i Kartograficznej
W okresie obowiązywania
dokumentacji planotętność wynosiła
maksymalnie 8 98 200 G
1397-129/2006
WYKONANA W ŁOMŻY W 2006 R.
PRZEZ
SŁO C. J. PIŁSUDSKIEGO
L. M. Z. O.



LEGENDA

-  Budynki
zabiegowo-diagnostyczne
-  Budynki PRZEZNACZONE DO
PRZEBUDOWY